

Plankaart - Groenstructuurplan



Totaalbeeld

Voor De Vlierlanden fase 2 is de ambitie een gevarieerd en groen woonmilieu te realiseren op de rand van stad en land. Dat betekent dat we in de wijk het landelijke karakter al zichtbaar willen maken. Dat doen we in het openbaar gebied maar zeker ook in de overgangszones van de wijk naar het omliggende landschap. De Vlierlanden fase 2 is heel natuurlijk opgezet. Iedere straat maakt deel uit van een groenstructuur door de aanplant van bomen, struiken en waterpartijen. Door 'het groen' het beeld te laten bepalen is er veel ruimte voor variatie. Dit wordt weerspiegeld in de diverse woningtypen en in de variatie in architectuur. Voor woningen aan de rand van het gebied wordt gezocht naar een meer landelijke invulling. Het hart van het gebied mag steviger bebouwd zijn en een dorps karakter hebben.

Voor het groenstructuurplan Vlierlanden Fase 2 is het plangebied opgedeeld in drie deelgebieden met ieder een eigen sfeer en uitstraling.

De drie deelgebieden zijn:

- Deelgebied 1 Tussen de Vlierlanden
- Deelgebied 2 De Bosrand
- Deelgebied 3 Naar de Erven

In ieder deelgebied staat ruimte voor spelen, genieten, ontmoeten en rust centraal. Er is rekening gehouden met alle leeftijden.

De samenhang tussen de drie deelgebieden wordt gecreëerd door de toepassing van circulaire materialen en kleur die steeds weer terugkomt. Dat is te zien in bijvoorbeeld vlonders, vissteigers, fiedspad, klim- en speeltoestellen en zitelementen. De sfeer van de drie deelgebieden zorgt gezamenlijk voor de groene handtekening van het gebied.

Voor het hele gebied geldt dat er ontworpen wordt met de seizoenen in het achterhoofd. Er is nagedacht over de bladkleur, bloemkleur en het bloeibeeld van de verschillende bomen. Net als de aantrekkelijkheid voor insecten en vogels en een jaarronde kwaliteit met een fraai winterbeeld en zomerbeeld. Zo is er in ieder jaargetijde kwaliteit en diversiteit in de openbare ruimte.

Aandacht voor natuurlijk en avontuurlijk spelen voor verschillende leeftijden



Avontuurlijk spelen, voorzieningen van natuurlijke materialen (Forgotten Giants Kopenhagen)


Erste ideeën groenstructuur Vlierlanden Fase 2



Een ruime landelijke groenstructuur



Een gevarieerd en groen woonmilieu



Plankaart - Groenstructuurplan



De Bosrand

De Bosrand -het geheim ligt eigenlijk al in de benaming verscholen- is een fraaie bosstrook aan de oostzijde van Vlierlanden Fase 2. In de huidige situatie is de aanzet voor deze bosrand al aanwezig. Voor dit plan wordt deze strook in kwaliteit en kwantiteit versterkt.

De bosrand zal een proces ingaan van verdichting om vervolgens getransformeerd te worden naar een bosrand met een reeks verrassende open plekken. Iedere plek krijgt een eigen uitstraling en vormgeving. Op deze open plekken is ruimte voor spelen en genieten, rust, avontuur en schoonheid. Twee open plekken krijgen een omzoming van roodkleurige plantensoorten zoals de bruine beuk en de rode hazelaar. Daartussen groeien accenten van fraaie, witbloeiende krentenbomen.

De open plekken worden ingericht met weelderige bloementuinen die interessant zijn voor diverse insectensoorten. Ook is er ruimte is voor ontmoeting en ontspanning. Rustig een boek lezen met op de achtergrond het geluid van kwetterende en zingende vogels.

Het noordelijk deel van de Bosrand wordt ingericht als voedselbos met een grote rijkdom aan eetbare soorten. Fraaie fruitbomen, vrucht- en nootdragende heesters, notenbomen, en bomen waarvan de bloemen eetbaar zijn. Kortom een waarlijk paradijs op aarde.

In de bosstrook liggen verschillende wadi's. Die zorgen voor een verbetering van de groenblauwe kwaliteit en hebben ook een waterbergende functie.

De overige open plekken in De Bosrand worden ingericht als natuurlijke speelplekken. Hierbij krijgen de verschillende open plekken mogelijkheden voor spelen, gericht op verschillende leeftijdscategorieën.

Het toppunt van avontuurlijkheid in De Bosrand is natuurlijk de uitkijktoren waarmee je je boven de boomkronen kunt begeven om te genieten van een uitzicht over het landschap en het woongebied.

Speelaanleidingen op open plekken



Rustplekken in de bloemen- en kruidentuin



Plekken om te ontdekken



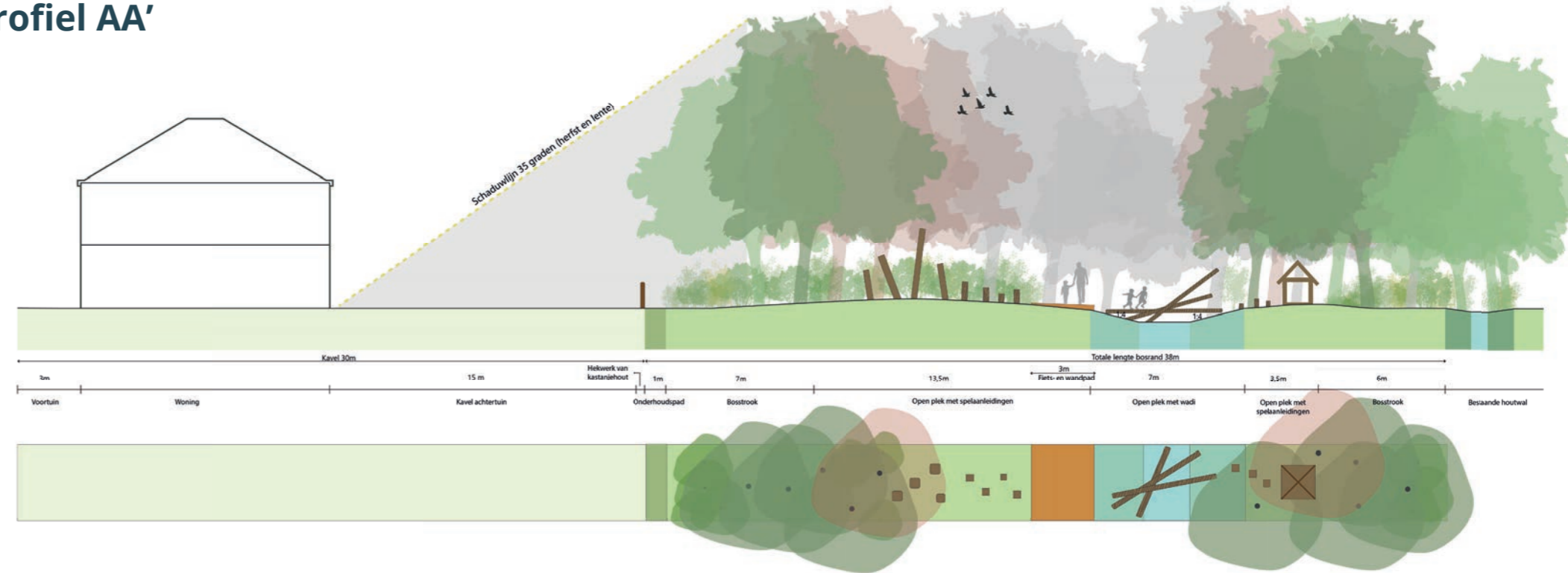
Spelen



Een rijke Bosrand voor mens en dier



Profiel AA'



Plankaart - Deelgebied De Bosrand



Naar de Erven

In het noorden van de Vlierlanden ligt het gebied 'Naar de Erven'. Hier grenst het nieuwe woongebied aan het zo kenmerkende ervenlandschap van het Vechtdal.

Op deze locatie ligt een ruime wadi-structuur met een afwisselende plas-dras vegetatie waardoor een fietspad meandert. Het fietspad ligt verhoogd boven het landschap. Vanaf het fietspad is er een prachtig uitzicht over het kenmerkende landschap.

Dit deelgebied wordt gekenmerkt door een grote verscheidenheid aan waterinsecten, amfibieën en watervogels. Er huist een rijk bloeiend sortiment, dat zich zowel thuis voelt in een waterrijke omgeving als in een meer droge overgangzone.

Het deelgebied 'Naar de Erven' wordt als verbindingszone aangeduid naar de noordelijk gelegen erven. Het fietspad versterkt de mogelijkheden voor ontmoeting en zoekt de aansluiting met de omgeving. Zo wordt de Vlierlanden een volwaardig onderdeel van Ommen, maar behoudt het ook de natuurlijke en landelijke ligging.

Plas-dras omgeving met losliggend fietspad



Bloemrijke plas-dras omgeving met kruiden



Plek om te zitten



Drachtbomen voor bijen



Salix alba - schietwilg (Bron: van de Berk)



Sophora japonica (Bron: van de Berk)



Aesculus hippocastanum - witte paardenkastanje (Bron: van de Berk)



Robinia pseudoacacia - gewone acacia (Bron: Kew science)

Plankaart - Deelgebied Naar de Erven



Tussen de Vlierlanden

Het deelgebied 'Tussen de Vlierlanden' is gelegen aan de westzijde van Vlierlanden Fase 2. In het BKP is dit gebied aangegeven als de natuurzone.

In dit deelgebied bevinden zich de waterbergingsvijvers die 'getrapt' van noord naar zuid toelopen. Het talud van de vijvers is afwisselend van 1:4 naar 1:6. Deze verhoudingen bieden de mogelijkheid om de oevers op verschillende manieren in te richten.

Ook kunnen de oevers op diverse wijze worden benut. Iedere bergingsvijver wordt voorzien van een uniek ontworpen vlonder waarop gezeten kan worden om te vissen, of worden gebruikt als plek om uit te kijken over het water, te ontspannen en elkaar te ontmoeten.

De toe te passen beplanting heeft een natuurlijke uitstraling afgewisseld met af en toe een paar interessant bloeiende exoten. De padenstructuur is uitnodigend en speels wordt uitgevoerd in natuurlijke materialen. In het sortiment zijn zowel bloemrijke graslanden voorzien als fraaie heesters en boomstructuren die op interessante en soms speelse wijze geclusterd zijn.


Een unieke vlonder voor spelen en om te zitten



Natuurlijke uitstraling



Plek om te zitten



Bloemrijke graslanden



Bloemrijke oevers met kruiden



Padenstructuur door het groen



Plankaart - Deelgebied Tussen de Vlierlanden

